




ROMÂNIA  
CONSILIUL LOCAL DOMNEȘTI  
Șos. Al. I. Cuza nr. 25-27, județul Ilfov  
Tel: 021.351.52.56 / Fax: 021.351.52.57



romania2019.eu

## PROIECT DE HOTĂRÂRE

privind însușirea și cuprinderea în inventariul bunurilor care aparțin domeniului public al  
Comunei Domnești a unei suprafețe de teren de 46 mp, C1-11 mp

**Consiliul Local al Comunei Domnești, întrunit în ședință de lucru**

### Având în vedere:

- Expunerea de motive a Primarului Comunei Domnești;
- Raportul de specialitate al compartimentului de resort;
- Avizul comisiilor de specialitate din cadrul Consiliului Local Domnești.

### În conformitate cu prevederile:

- art. 36 alin. (1) și art. 121 din Legea nr. 215/2001 a Administrației Publice Locale republicată, cu modificările și completările ulterioare;
- art. 4 din Legea nr. 213/1998 privind proprietatea publică și regimul juridic al acesteia;
- art. 36 alin. (1) din Legea nr. 18/1991 privind fondul funciar;
- art. 553 din Legea nr. 287/2009 – Codul Civil,

În temeiul prevederilor art. 36, alin. (2), lit. c), ale art. 45 alin. (1) și art. 115 alin. (1) lit. b) din Legea nr. 215/2001 privind administrația publică locală, republicată, cu modificările și completările ulterioare,

## HOTĂRĂȘTE:

**Art.1** Se aprobă însușirea și cuprinderea în inventariul bunurilor care aparțin domeniului public al Comunei Domnești a unei suprafețe de teren de 46 mp, C1-11 mp, conform Anexei care face parte integrantă din prezenta hotărâre.

**Art.2** Se încredințează cu ducerea la îndeplinire a prezentei hotărâri, Primarul Comunei Domnești prin aparatul de specialitate.

**Art.3** Comunicarea și aducerea la cunoștință publică, se vor face conform competențelor, prin grija Secretarului UAT Comuna Domnești în termenul prevăzut de lege.

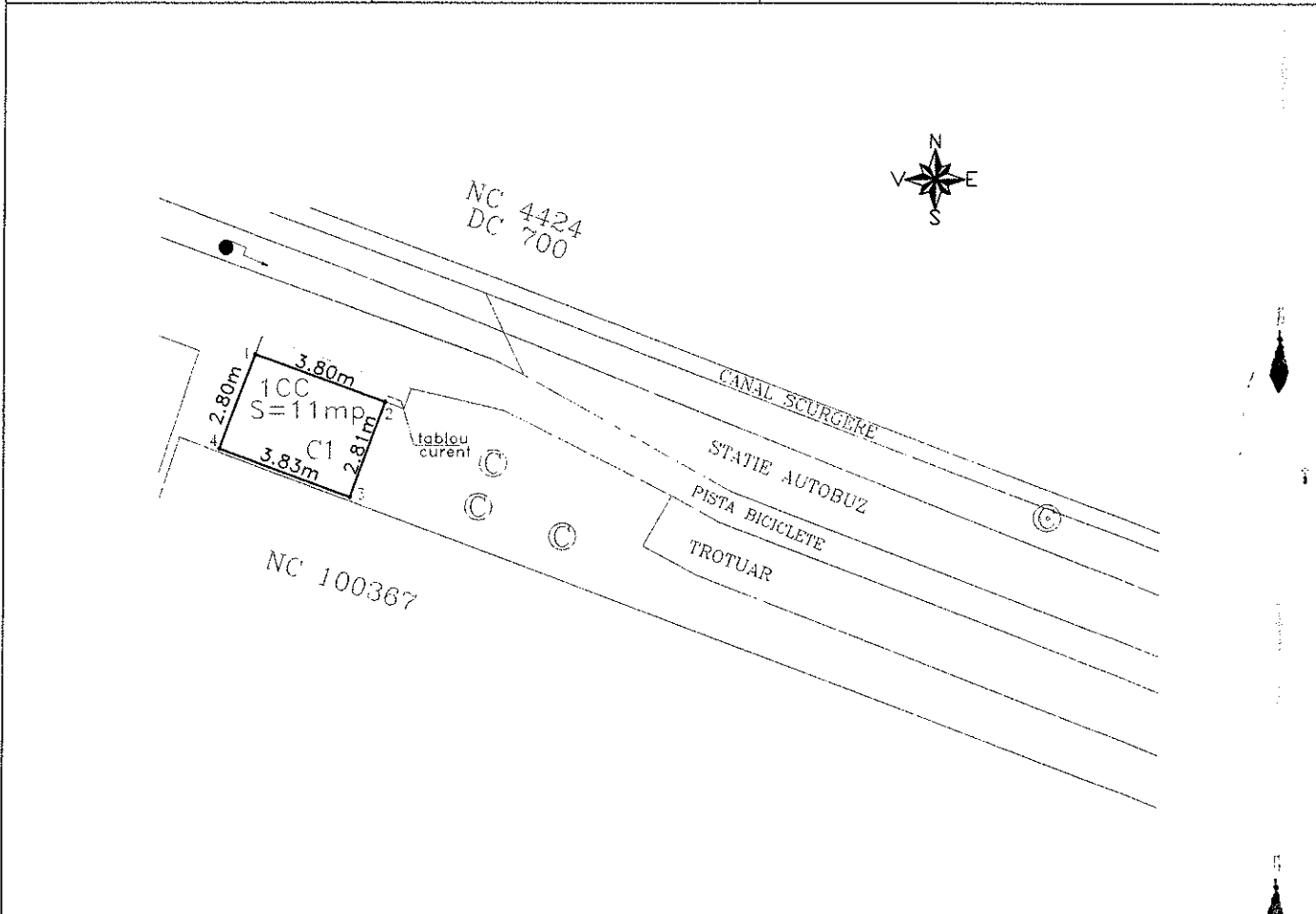
**Inițiator,  
Primar  
Ghiță Ioan Adrian**

**Avizat pentru legalitate,  
/Secretar  
Cojocaru Bogdan Marius**

# Plan de amplasament si delimitare a imobilului

## SCARA 1:200

Nr. cadastral:	Suprafata masurata a imobilului (mp)	Adresa imobilului
	11mp	LOCALITATE DOMNESTI, JUDET ILFOV
Cartea Funciara nr:		Unitate Administrativ Teritoriala (UAT)
		DOMNESTI



A.Date referitoare la teren			
Nr. parcela	Categorie de folosinta	Suprafata (mp)	Mentuni
1	A	11	
Total		11	

B.Date referitoare la constructii			
Cod	Destinatia	Suprafata construita la sol	Mentuni
C1	CA	11	Anexa
TOTAL		11	

Suprafata totala masurata a imobilului=46mp

SG TEAM POPCAD SRL  
ING. POP ROMANITA ADRIANA  
TEL: 0723 243 715

CERTIFICAT DE AUTORIZARE  
Seria RO-B-I, Nr. 084  
Clasa II  
S.C. TEAM POPCAD S.R.L.

CERTIFICAT DE AUTORIZARE  
Seria RO-MB-F Nr. 0065  
ROMANITA-ADRIANA POP

MINISTERUL DEZVOLTARII REGIONALE, TERENURILOR DE CADASTRU, CONSTRUCTIILOR SI TRANSPORTURILOR  
ANCPPI

Parcela (1CC)


Nr. Pct.	Coordonate pct.de contur		Lungimi laturi D(i,i+1)
	X [m]	Y [m]	
1	322764.531	572584.388	3.802
2	322763.211	572587.953	2.814
3	322760.566	572586.993	3.833
4	322761.911	572583.404	2.799

S(1CC)=11mp P=13.247m





ROMÂNIA  
PRIMĂRIA COMUNEI DOMNEȘTI  
Șoseaua Al. I. Cuza nr. 25-27, județul Ilfov  
Telefon/Fax: 0213515256; 0213515257  
e-mail: primariadomnestiif@yahoo.com  
website: [www.primariadomnesti.ro](http://www.primariadomnesti.ro)



RAPORT DE SPECIALITATE  
PRIVIND IDENTIFICAREA ȘI TRECEREA ÎN  
PROPRIETATEA PRIVATĂ A SUPRAFEȚEI DE TEREN  
DE 46 MP, PE CARE ESTE EDIFICATĂ C1 – 11 MP

În vederea realizării unor lucrări de utilitate publică pe teritoriul localității Domnești, s-a procedat la identificarea unor suprafețe de teren care nu au fost revendicate, sau care nu au fost retrocedate conform legilor în vigoare și care să corespundă gabaritic cu obiectivul ce urmează a fi realizat.

Au fost verificate terenurile din intravilan care au fost în posesia localității Domnești, există o suprafață de teren determinată din măsurători cadastrale de **46 MP, PE CARE ESTE EDIFICATĂ C1 – 11 MP**, identicicat topografic cu amplasament în **UAT Domnești, la limita DC 700.**

Pentru această suprafață de teren de 46 MP, PE CARE ESTE EDIFICATĂ C1 – 11 MP mp **nu a fost depusă/înregistrată cerere de constituire /reconstituire** a dreptului de proprietate în temeiul legilor fondului funciar, respectiv Legea nr. 18/1991; Legea nr. 169/1997; Legea nr. 1/2000; Legea 247/2005, sau vreo cerere de restituire în natură în temeiul reglementărilor speciale prevăzute de Legea nr. 10/2001; O.U.G. nr. 83/1999, O.U.G. nr. 94/2000.

Se propune adoptarea hotărârii Consiliului Local al Comunei Domnești pentru **preluarea în domeniul public** al comunei Domnești a suprafeței de **teren de 46 MP, PE CARE ESTE EDIFICATĂ C1 – 11 MP** .

COMPARTIMENT URBANISM,  
AMENAJARE TERITORIALĂ  
ȘI CADASTRU,  
INSP. PR. CĂTUȚĂ ECATERINA LILIANA